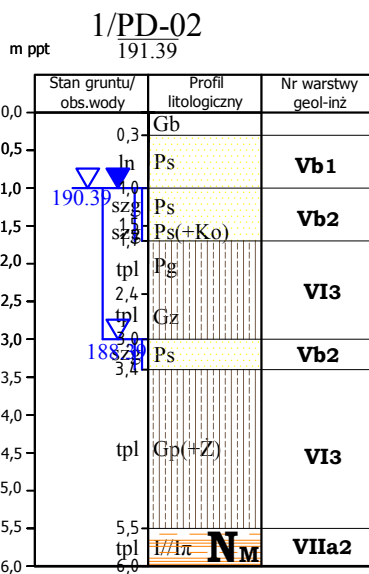


Budowa drogi ekspresowej S19
na odcinku Nisko (węzeł "Zapacz" z węzłem) -
węzeł Sokołów Małopolski Północ" (z węzłem)
PRZEPUSTY DROGOWE
- w ciągu dróg dojazdowych, strona prawa S-19

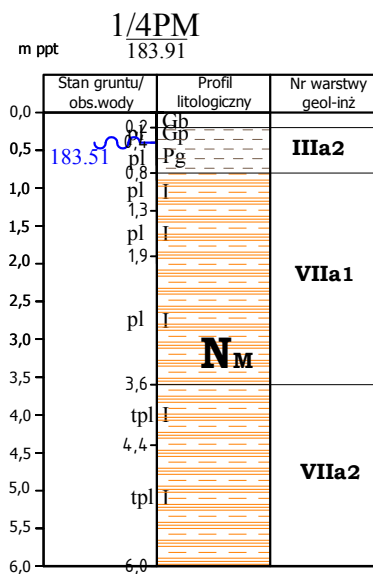
PRZEKROJE I PROFILE GEOLOGICZNO-INŻYNIERSKIE

Skala: 1:500
1:100

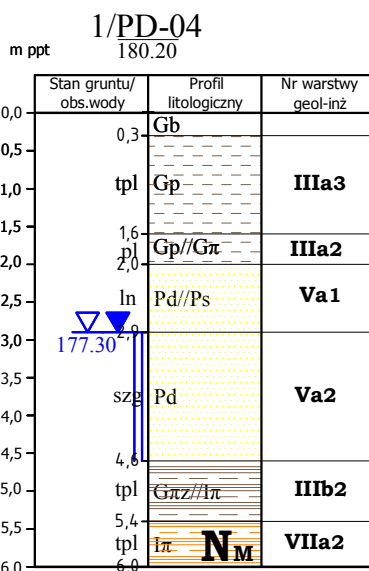
Przepust P1/DD01P
km 0+080 (W-II)



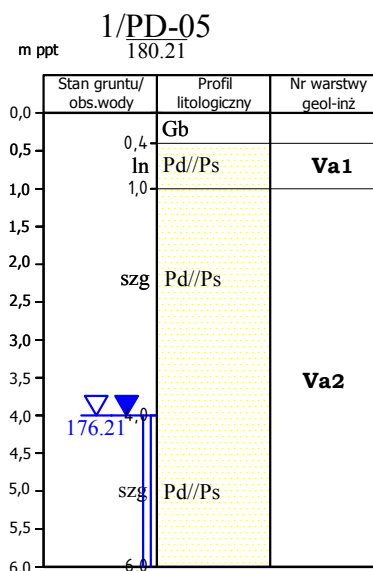
Przepust P1/DD02P
km 0+489 (W-I i W-II)



Przepust P2/DD02P
km 1+265 (W-I i W-II)



Przepust P3/DD02P
km 1+385 (W-I i W-II)



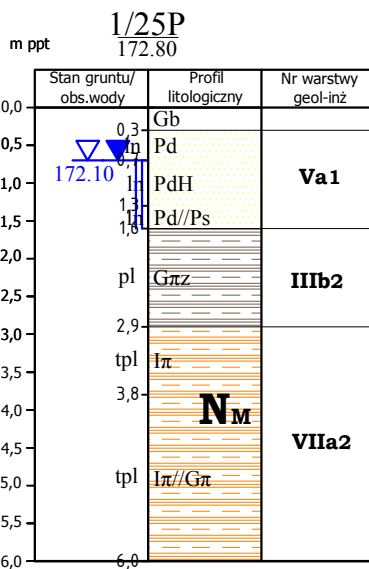
Opracowała: mgr inż. Agnieszka Biskup

Budowa drogi ekspresowej S19
na odcinku Nisko (węzeł "Zapacz" z węzłem) -
węzeł Sokołów Małopolski Północ" (z węzłem)
PRZEPUSTY DROGOWE
- w ciągu dróg dojazdowych, strona prawa S-19

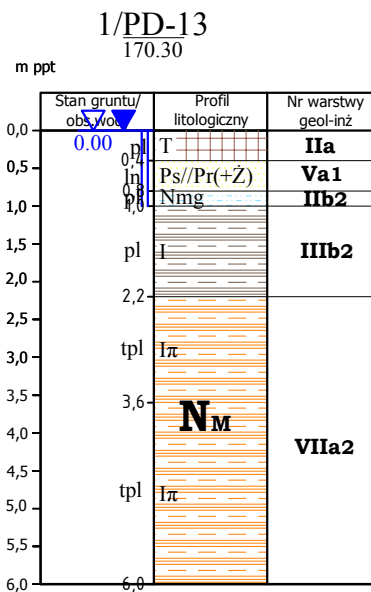
PRZEKROJE I PROFILE GEOLOGICZNO-INŻYNIERSKIE

Skala: 1:500
1:100

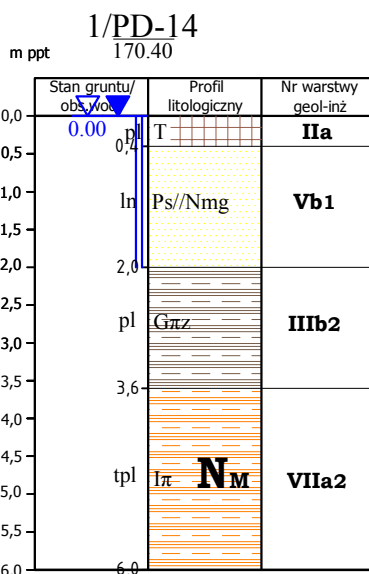
Przepust P1/DD03P
 km 0+460 (W-I)
 km 0+440 (W-II)



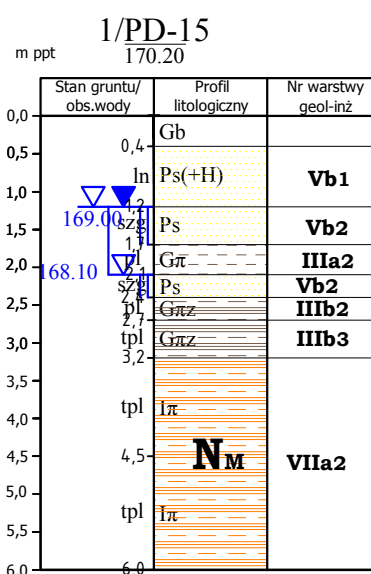
Przepust P2/DD03P
 km 0+707 (W-I)
 km 0+690 (W-II)



Przepust P1/DD04P
 km 0+010 (W-I i W-II)



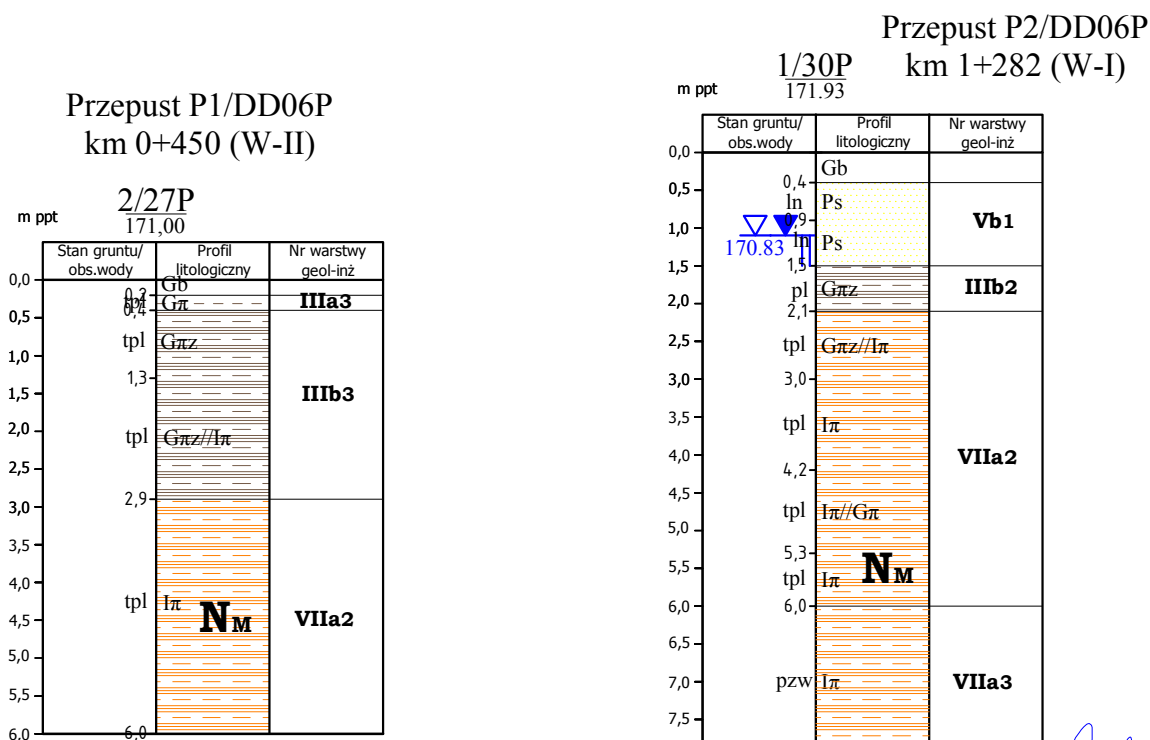
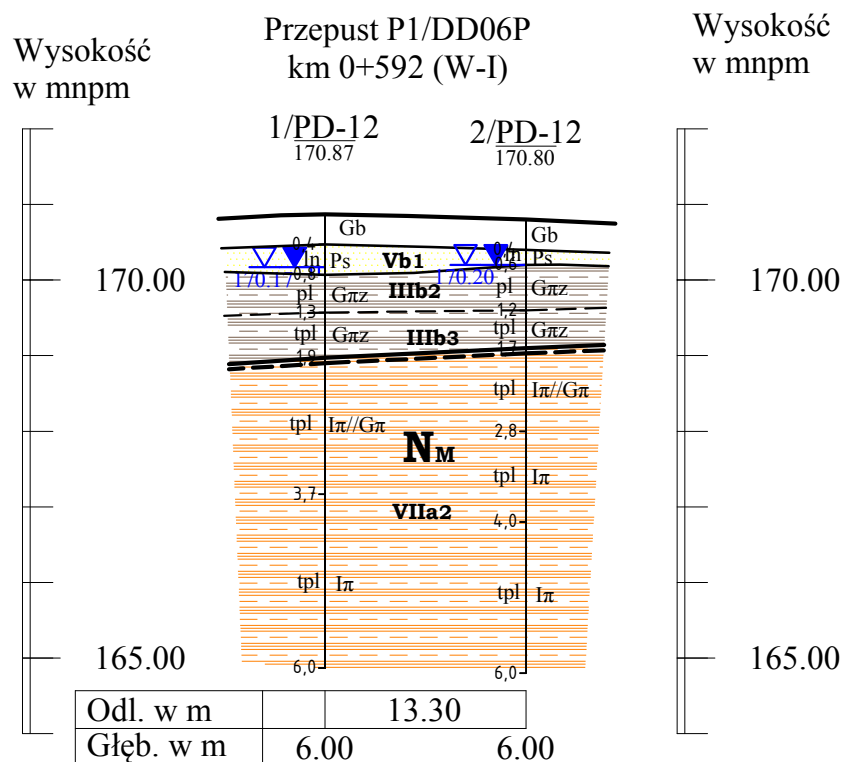
Przepust P1/DD05aP
 km 0+051 (W-I i W-II)



Opracowała: mgr inż. Agnieszka Biskup

Budowa drogi ekspresowej S19
na odcinku Nisko (węzeł "Zapacz" z węzłem) -
węzeł Sokołów Małopolski Północ" (z węzłem)
PRZEPUSTY DROGOWE
- w ciągu dróg dojazdowych, strona prawa S-19
 PRZEKROJE I PROFILE GEOLOGICZNO-INŻYNIERSKIE XXX-XXX

Skala: 1:500
1:100



Opracowała: mgr inż. Agnieszka Biskup

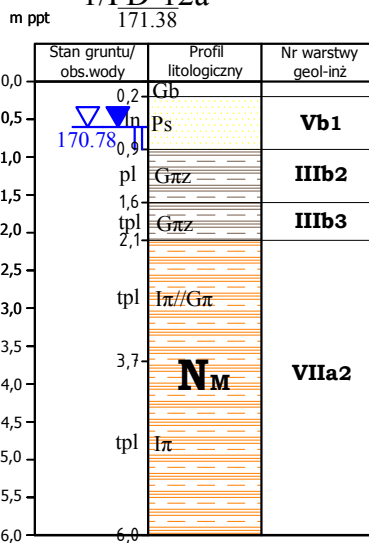
**Budowa drogi ekspresowej S19
na odcinku Nisko (węzeł "Zapacz" z węzłem) -
węzeł Sokołów Małopolski Północ" (z węzłem)
PRZEPUSTY DROGOWE
- w ciągu dróg dojazdowych, strona prawa S-19**

PRZEKROJE I PROFILE GEOLOGICZNO-INŻYNIERSKIE

Skala: 1:500
1:100

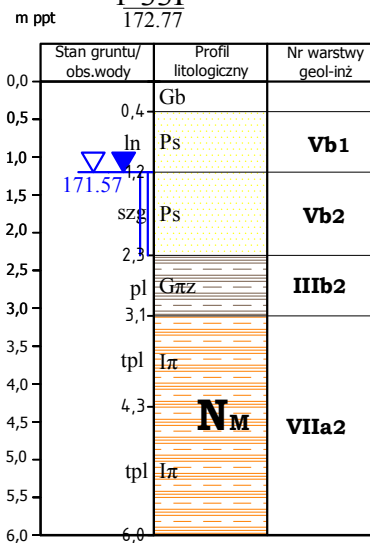
Przepust P2/DD06P
km 0+679 (W-II)

1/PD-12a



Przepust P3/DD06P km 1+838 (W-I)
Przepust P4/DD06P km 1+673 (W-II)

1-33P



XXXI- XXXI

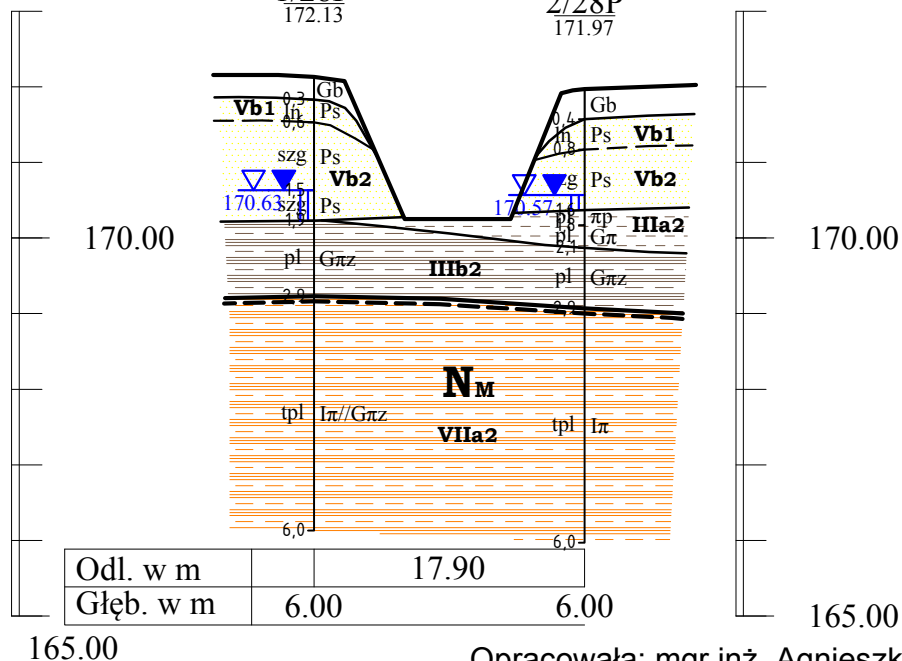
Przepust P3/DD06P
km 1+049 (W-II)

Wysokość
w mnpm

1/28P
172.13

2/28P
171.97

Wysokość
w mnpm



Opracowała: mgr inż. Agnieszka Biskup

**Budowa drogi ekspresowej S19
na odcinku Nisko (węzeł "Zapacz" z węzłem) -
węzeł Sokołów Małopolski Północ" (z węzłem)
PRZEPUSTY DROGOWE
- w ciągu dróg dojazdowych, strona prawa S-19**

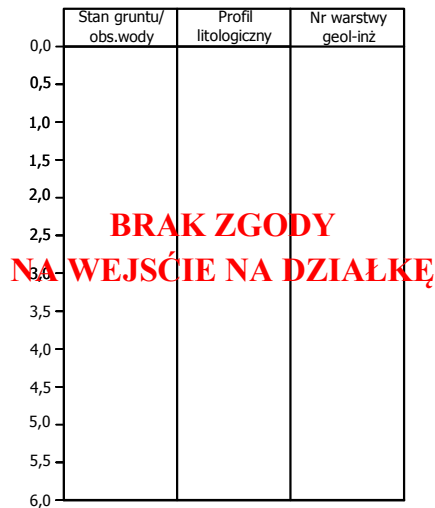
PRZEKROJE I PROFILE GEOLOGICZNO-INŻYNIERSKIE

Skala: $\frac{1:500}{1:100}$

Przepust P1/DD07P
km 0+121 (W-I i W-II)

2/10PM
000.00

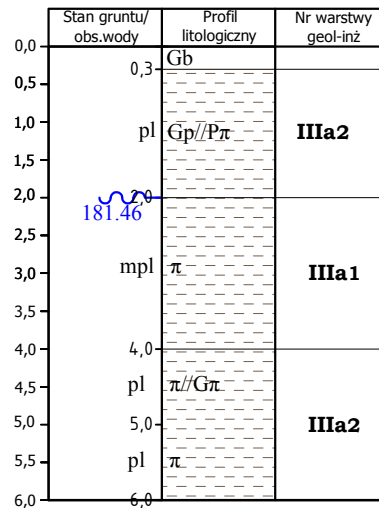
m ppt



Przepust P1A/DD07P skrzyż.
km 0+143 (W-I i W-II)

1/10PM
183.46

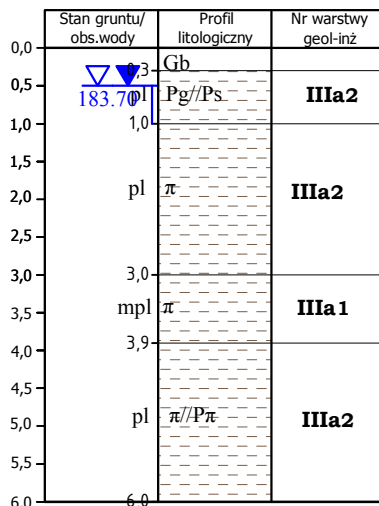
m ppt



Przepust P2/DD07P
km 2+264 (W-I i W-II)

1/11PM
184.20

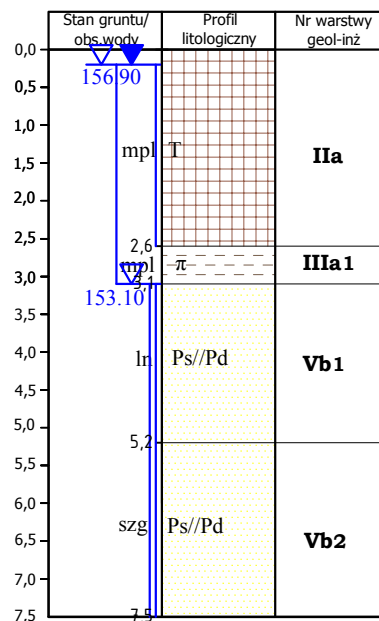
m ppt



Przepust P1/DD11P
km 0+506 (W-I i W-II)

1/PD-20
157.10

m ppt



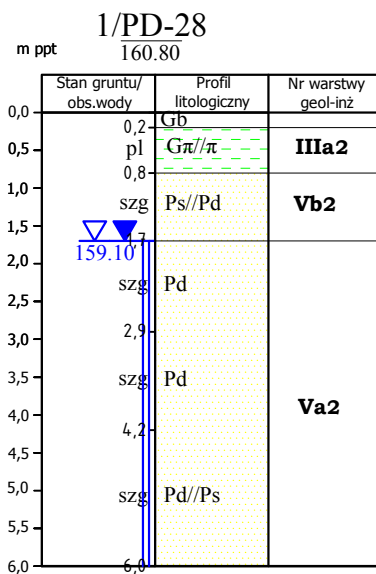
Opracowała: mgr inż. Agnieszka Biskup

Budowa drogi ekspresowej S19
na odcinku Nisko (węzeł "Zapacz" z węzłem) -
węzeł Sokołów Małopolski Północ" (z węzłem)
PRZEPUSTY DROGOWE
- w ciągu dróg dojazdowych, strona prawa S-19

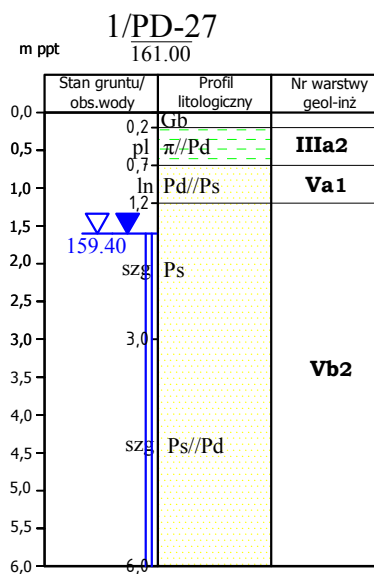
PRZEKROJE I PROFILE GEOLOGICZNO-INŻYNIERSKIE

Skala: $\frac{1:500}{1:100}$

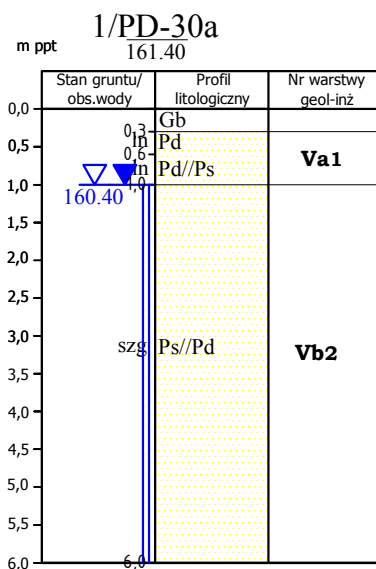
Przepust P1/DD12P
 km 0+200 (W-I i W-II)



Przepust P2/DD12P
 km 0+580 (W-I i W-II)



Przepust P1/DD13P
 km 0+427 (W-I i W-II)



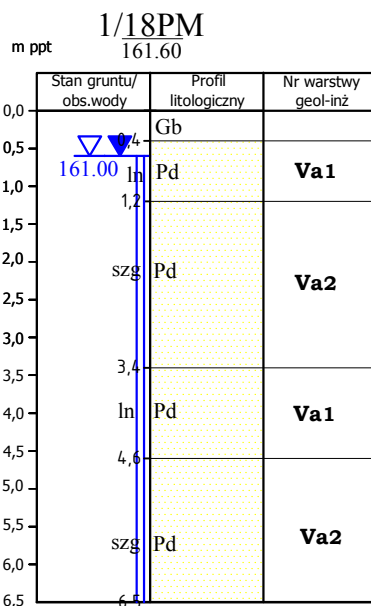
Opracowała: mgr inż. Agnieszka Biskup

**Budowa drogi ekspresowej S19
na odcinku Nisko (węzeł "Zapacz" z węzłem) -
węzeł Sokołów Małopolski Północ" (z węzłem)
PRZEPUSTY DROGOWE
- w ciągu dróg dojazdowych, strona prawa S-19**

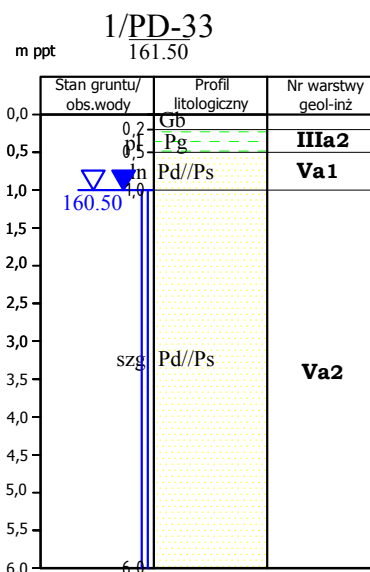
PRZEKROJE I PROFILE GEOLOGICZNO-INŻYNIERSKIE

Skala: 1:500
1:100

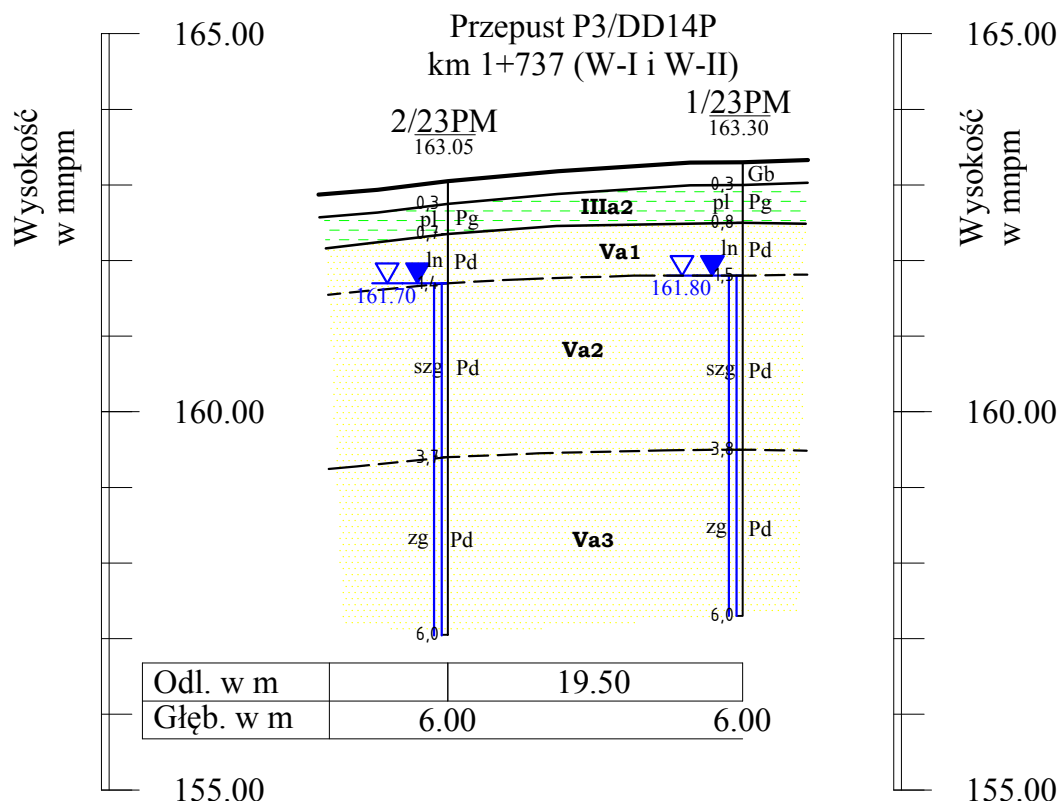
Przepust P1/DD14P
km 0+196 (W-I i W-II)



Przepust P2/DD14P
km 0+466 (W-I i W-II)



XXXII- XXXII



Opracowała: mgr inż. Agnieszka Biskup

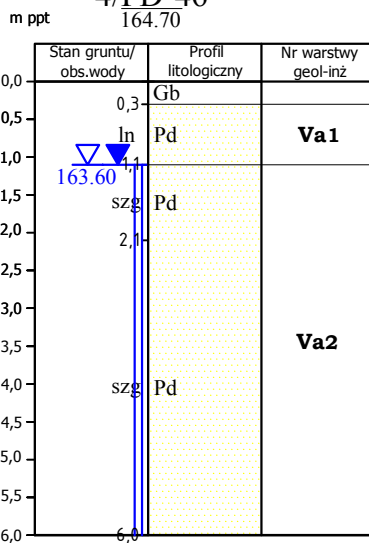
Budowa drogi ekspresowej S19
na odcinku Nisko (węzeł "Zapacz" z węzłem) -
węzeł Sokołów Małopolski Północ" (z węzłem)
PRZEPUSTY DROGOWE
- w ciągu dróg dojazdowych, strona prawa S-19

PRZEKROJE I PROFILE GEOLOGICZNO-INŻYNIERSKIE

Skala: 1:500
1:100

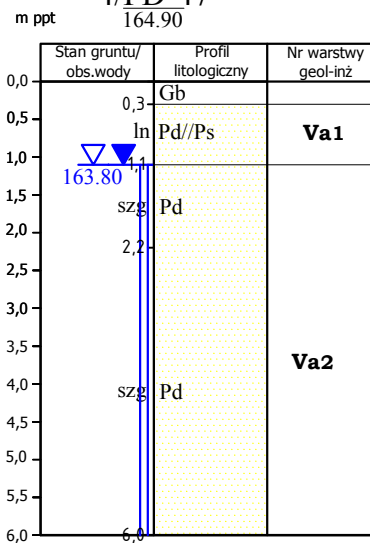
Przepust P1/DD15P
km 0+071 (W-I)

4/PD-46



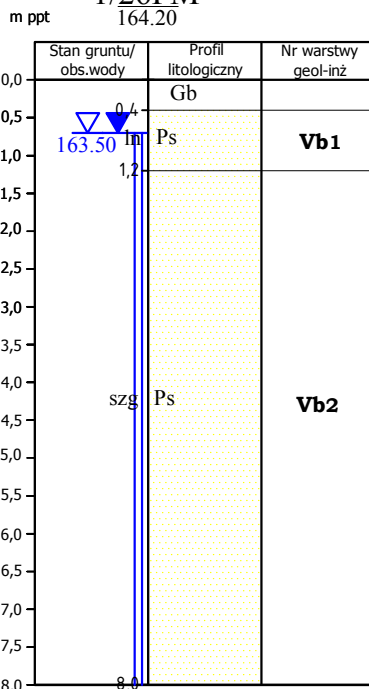
Przepust P1/DD15P
km 0+426 (W-II)

4/PD-47



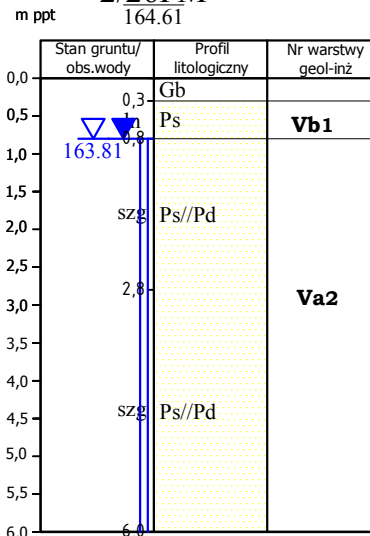
Przepust P2/DD15P, km 0+839 (W-I)
Przepust P2/DD15P, km 1+077 (W-II)

1/26PM



Przepust P3/DD15P, km 1+330 (W-I)
Przepust P3/DD15P, km 1+569 (W-II)

2/26PM



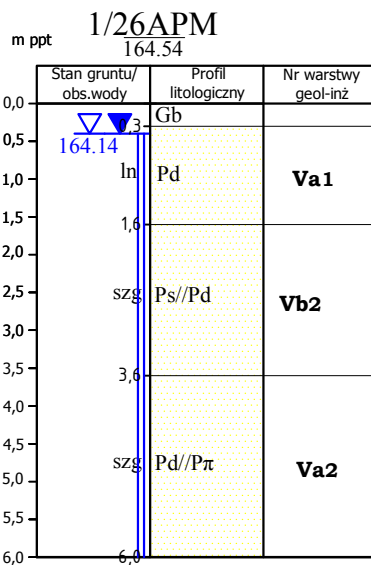
Opracowała: mgr inż. Agnieszka Biskup

**Budowa drogi ekspresowej S19
na odcinku Nisko (węzeł "Zapacz" z węzłem) -
węzeł Sokołów Małopolski Północ" (z węzłem)
PRZEPUSTY DROGOWE
- w ciągu dróg dojazdowych, strona prawa S-19**

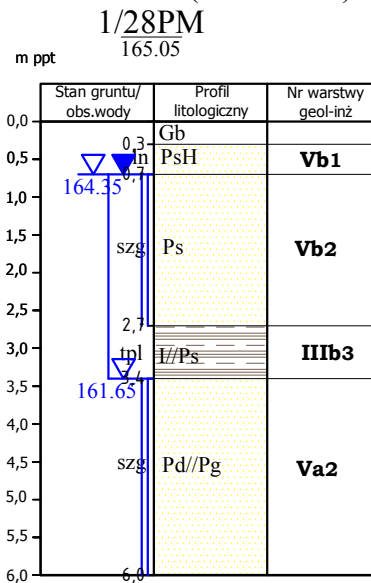
PRZEKROJE I PROFILE GEOLOGICZNO-INŻYNIERSKIE

Skala: $\frac{1:500}{1:100}$

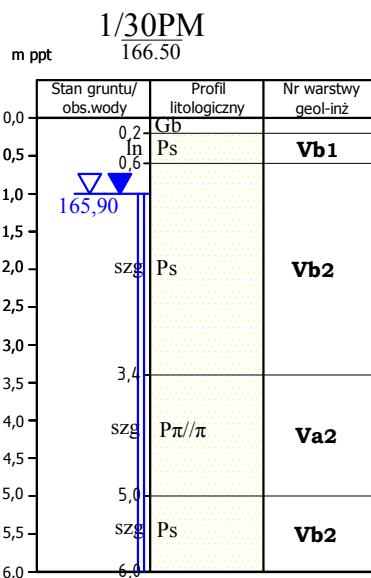
Przepust P1/DD16P
km 0+297 (W-I i W-II)



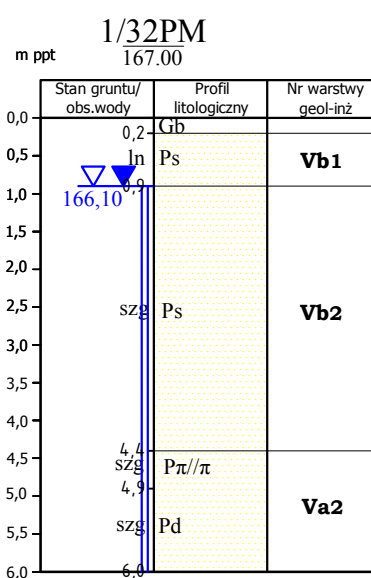
Przepust P1/DD17aP
km 0+426 (W-I i W-II)



Przepust P2/DD17aP
km 1+281 (W-I i W-II)



Przepust P3/DD17aP
km 1+817 (W-I i W-II)



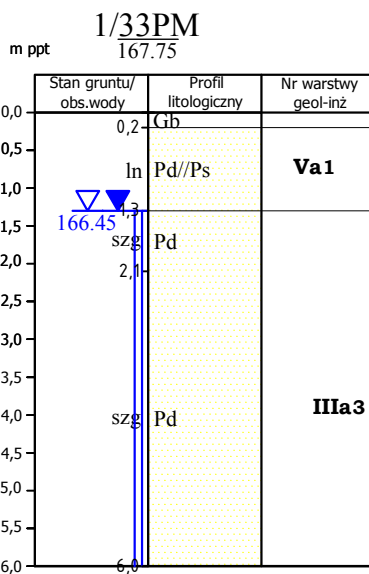
Opracowała: mgr inż. Agnieszka Biskup

**Budowa drogi ekspresowej S19
na odcinku Nisko (węzeł "Zapacz" z węzłem) -
węzeł Sokołów Małopolski Północ" (z węzłem)
PRZEPUSTY DROGOWE
- w ciągu dróg dojazdowych, strona prawa S-19**

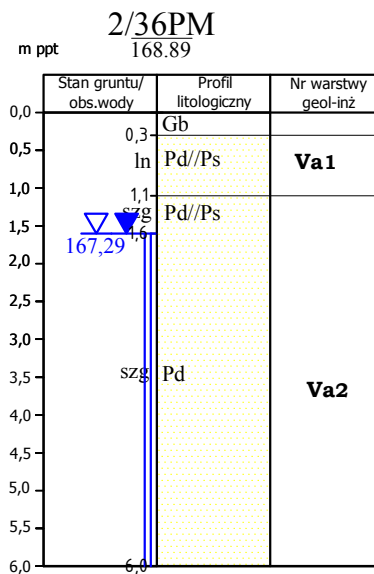
PRZEKROJE I PROFILE GEOLOGICZNO-INŻYNIERSKIE

Skala: 1:500
1:100

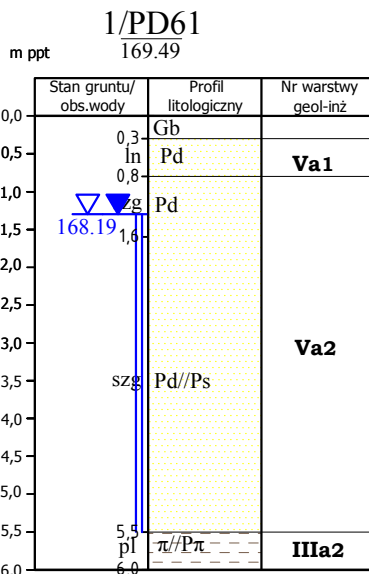
Przepust P4/DD17aP
km 2+156 (W-I i W-II)



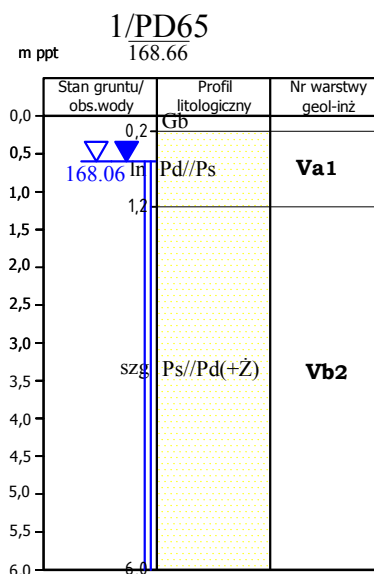
Przepust P1/DD17bP
km 0+422 (W-I i W-II)



Przepust P2/DD17bP
km 1+753 (W-I i W-II)



Przepust P1/DD19P
km 0+400 (W-I i W-II)



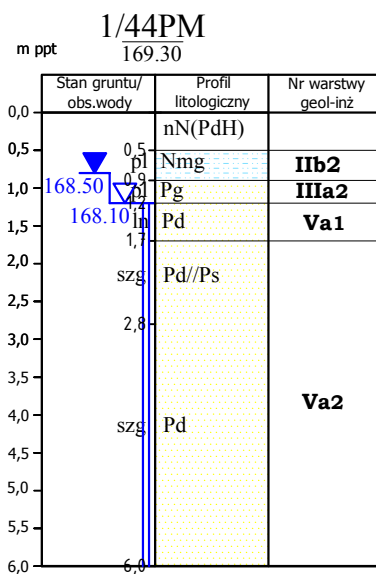
Opracowała: mgr inż. Agnieszka Biskup

Budowa drogi ekspresowej S19
na odcinku Nisko (węzeł "Zapacz" z węzłem) -
węzeł Sokołów Małopolski Północ" (z węzłem)
PRZEPUSTY DROGOWE
- w ciągu dróg dojazdowych, strona prawa S-19

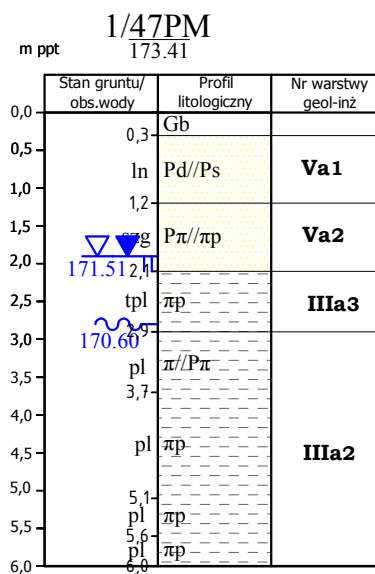
PRZEKROJE I PROFILE GEOLOGICZNO-INŻYNIERSKIE

Skala: $\frac{1:500}{1:100}$

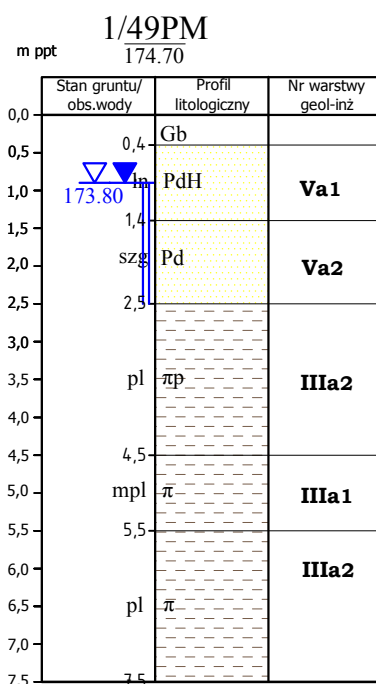
Przepust P1/DD20P
 km 0+344 (W-I i W-II)



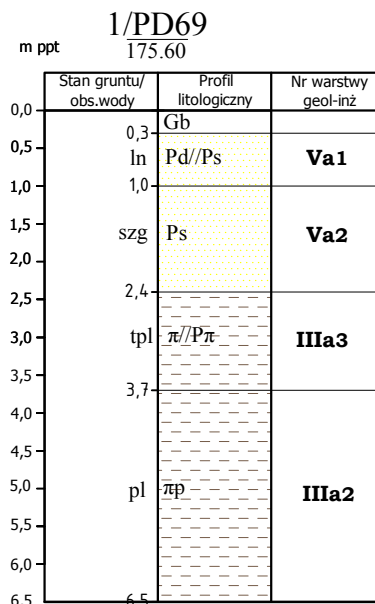
Przepust P1/DD21P
 km 0+891 (W-I i W-II)



Przepust P2/DD21P
 km 1+682 (W-I i W-II)



Przepust P3/DD21P
 km 2+800 (W-I i W-II)



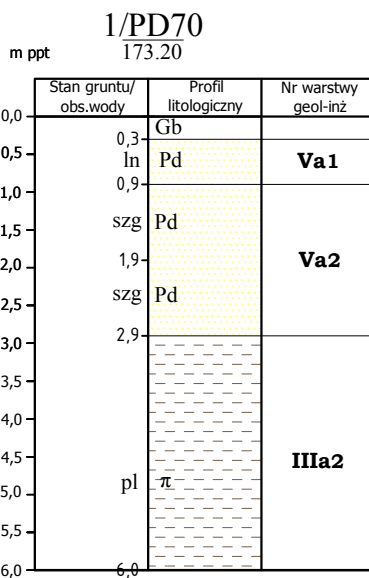
Opracowała: mgr inż. Agnieszka Biskup

Budowa drogi ekspresowej S19
na odcinku Nisko (węzeł "Zapacz" z węzłem) -
węzeł Sokołów Małopolski Północ" (z węzłem)
PRZEPUSTY DROGOWE
- w ciągu dróg dojazdowych, strona prawa S-19

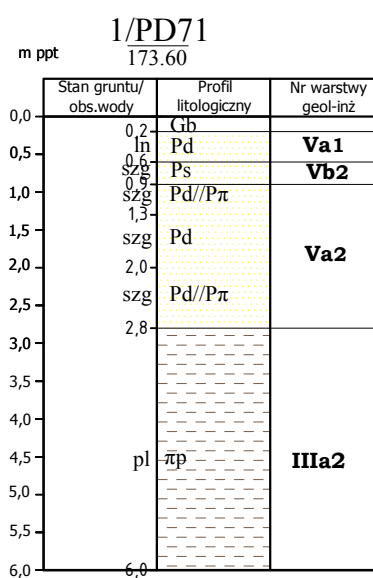
PRZEKROJE I PROFILE GEOLOGICZNO-INŻYNIERSKIE

Skala: $\frac{1:500}{1:100}$

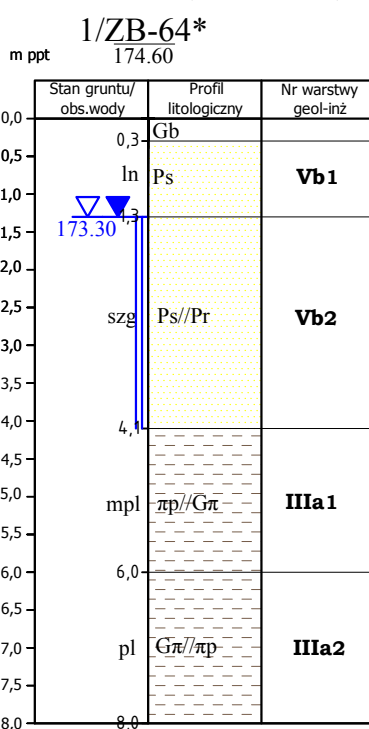
Przepust P1/DD22P
 km 0+620 (W-I i W-II)



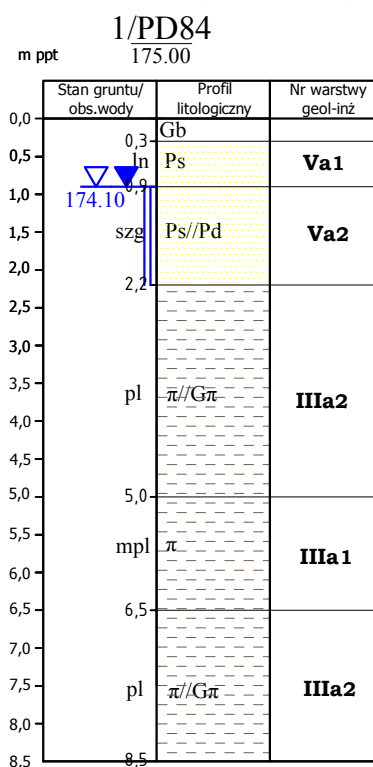
Przepust P2/DD22P
 km 1+460 (W-I i W-II)



Przepust P1/DD25P
 km 0+972 (W-I i W-II)



Przepust P2/DD25P
 km 1+275 (W-I i W-II)

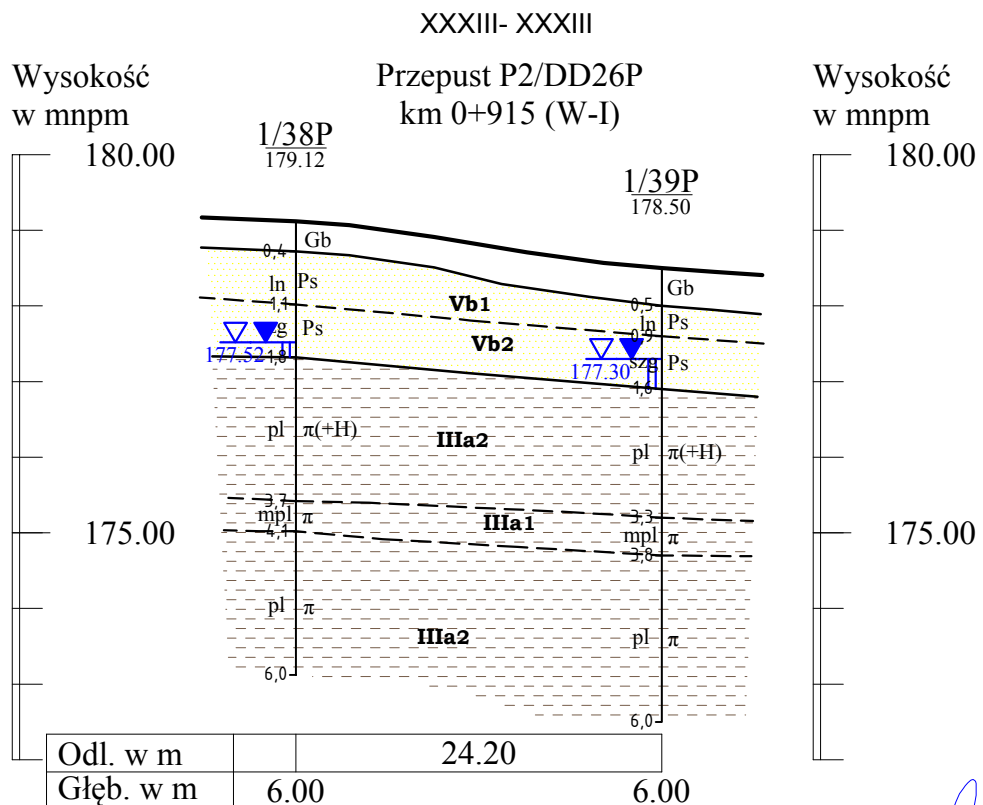
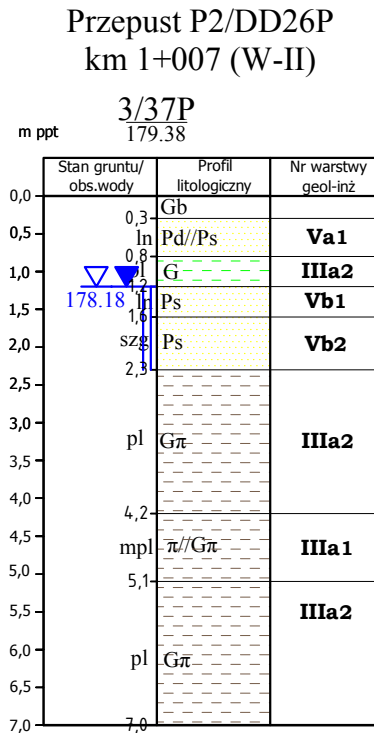
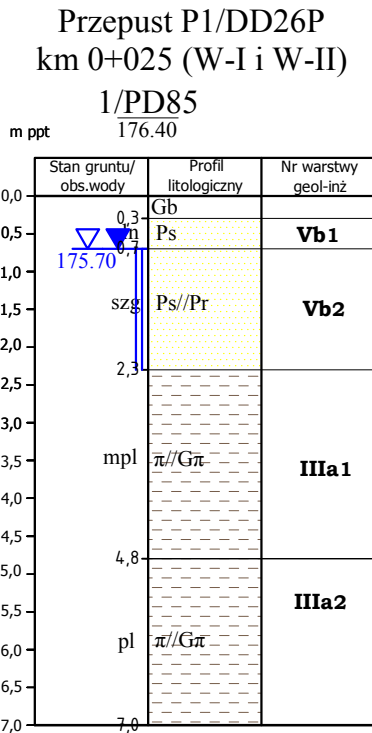


Opracowała: mgr inż. Agnieszka Biskup

**Budowa drogi ekspresowej S19
na odcinku Nisko (węzeł "Zapacz" z węzłem) -
węzeł Sokołów Małopolski Północ" (z węzłem)
PRZEPUSTY DROGOWE
- w ciągu dróg dojazdowych, strona prawa S-19**

PRZEKROJE I PROFILE GEOLOGICZNO-INŻYNIERSKIE

Skala: $\frac{1:500}{1:100}$



Opracowała: mgr inż. Agnieszka Biskup



Budowa drogi ekspresowej S19 ZAŁĄCZNIK NR 3.C.2
na odcinku Nisko (węzeł "Zapacz" z węzłem) -
węzeł Sokołów Małopolski Północ" (z węzłem)

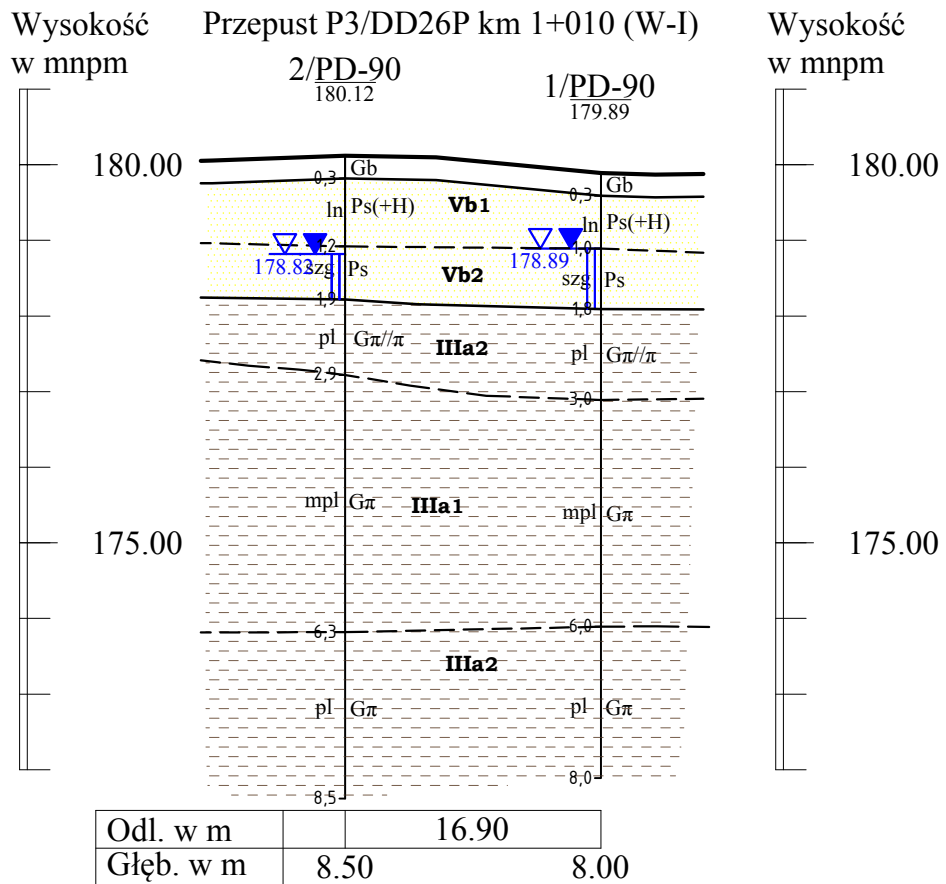
PRZEPUSTY DROGOWE

- w ciągu dróg dojazdowych, strona prawa S-19

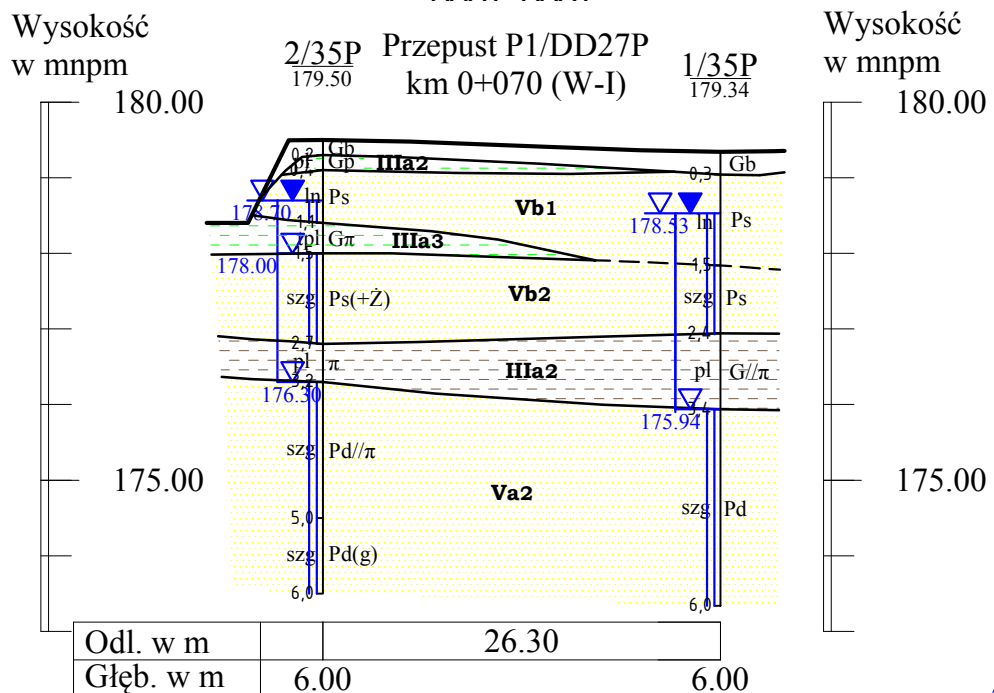
PRZEKROJE I PROFILE GEOLOGICZNO-INŻYNIERSKIE

Skala: $\frac{1:500}{1:100}$

XXXIV- XXXIV



XXXV- XXXV



Opracowała: mgr inż. Agnieszka Biskup

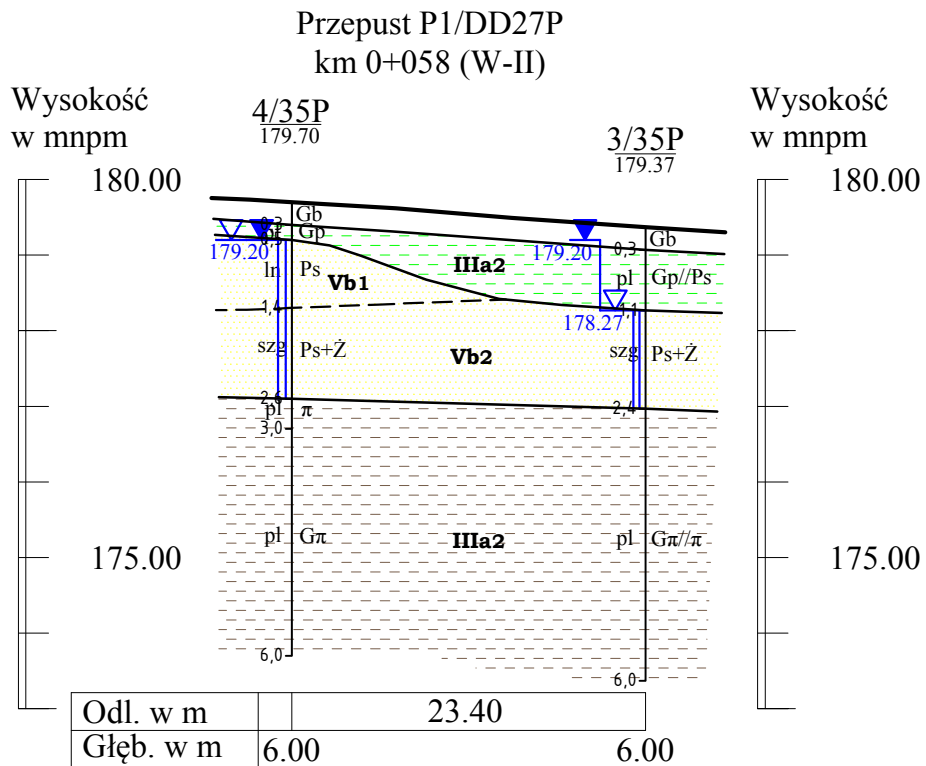
**Budowa drogi ekspresowej S19
na odcinku Nisko (węzeł "Zapacz" z węzłem) -
węzeł Sokołów Małopolski Północ" (z węzłem)**

PRZEPUSTY DROGOWE

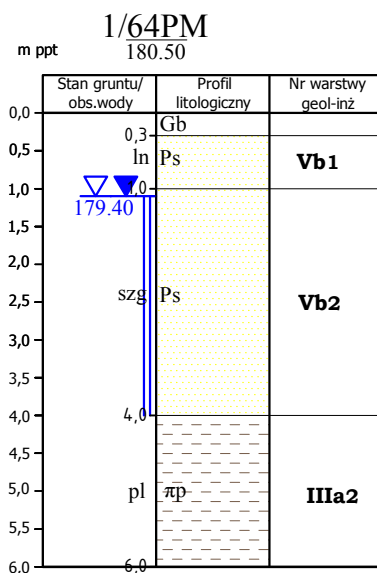
- w ciągu dróg dojazdowych, strona prawa S-19

PRZEKROJE I PROFILE GEOLOGICZNO-INŻYNIERSKIE XXXVI-XXXVI

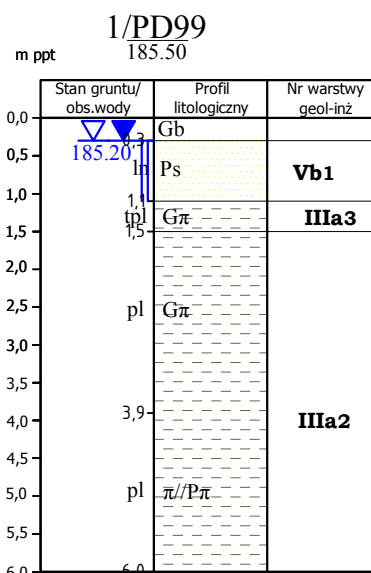
Skala: 1:500
1:100



Przepust P2/DD27P km 0+553 (W-I)
Przepust P2/DD27P km 0+434 (W-II)



**Przepust P1/DD28P
km 0+020 (W-I i W-II)**



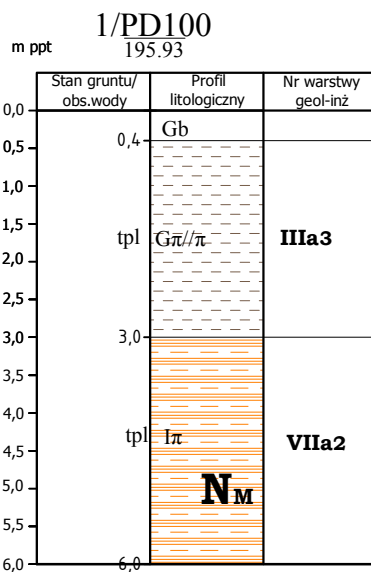
Opracowała: mgr inż. Agnieszka Biskup

**Budowa drogi ekspresowej S19
na odcinku Nisko (węzeł "Zapacz" z węzłem) -
węzeł Sokołów Małopolski Północ" (z węzłem)
PRZEPUSTY DROGOWE
- w ciągu dróg dojazdowych, strona prawa S-19**


PRZEKROJE I PROFILE GEOLOGICZNO-INŻYNIERSKIE

Skala: 1:500
1:100

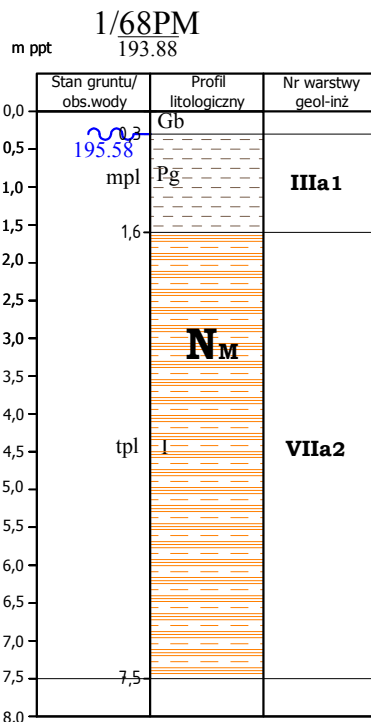
**Przepust P2/DD28P
km 0+755 (W-I i W-II)**



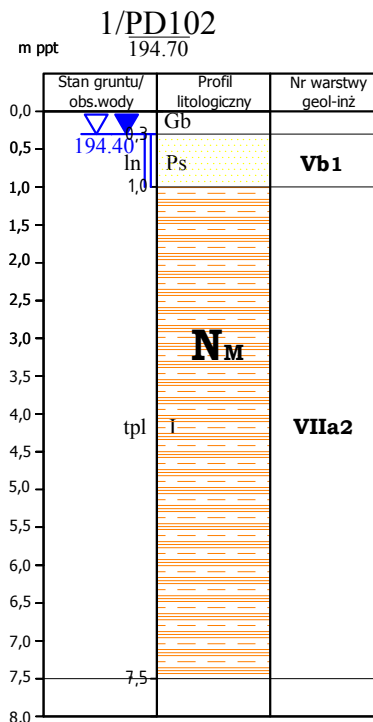
**Przepust P3/DD28P
km 0+835 (W-I i W-II)**



**Przepust P4/DD28P
km 1+091 (W-I i W-II)**



**Przepust P5/DD28P
km 1+219 (W-I i W-II)**



Opracowała: mgr inż. Agnieszka Biskup

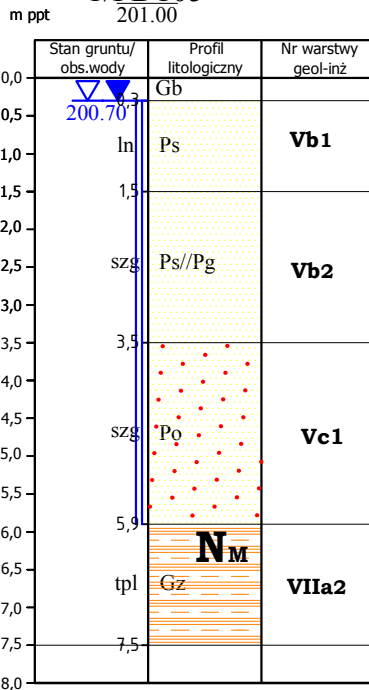
Budowa drogi ekspresowej S19
na odcinku Nisko (węzeł "Zapacz" z węzłem) -
węzeł Sokołów Małopolski Północ" (z węzłem)
PRZEPUSTY DROGOWE
- w ciągu dróg dojazdowych, strona prawa S-19

PRZEKROJE I PROFILE GEOLOGICZNO-INŻYNIERSKIE

Skala: 1:500
1:100

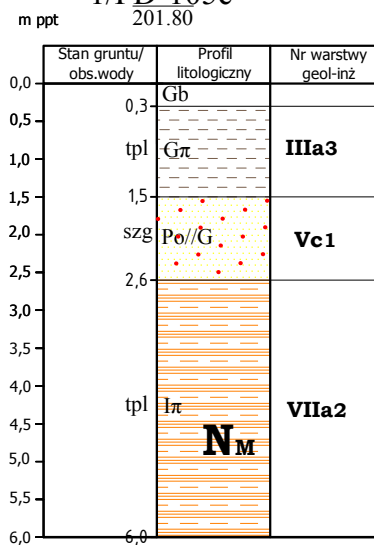
Przepust P6/DD28P
 km 1+463 (W-I i W-II)

1/PD105



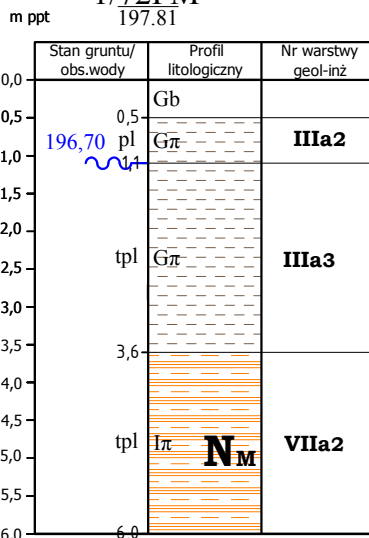
Przepust P1/DD29P
 km 0+070 (W-I i W-II)

1/PD-105c



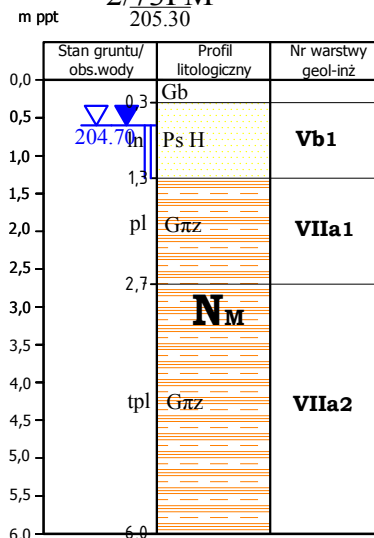
Przepust P2/DD29P
 km 0+402 (W-I i W-II)

1/72PM



Przepust P1/DD30P
 km 0+863 (W-I i W-II)

2/73PM




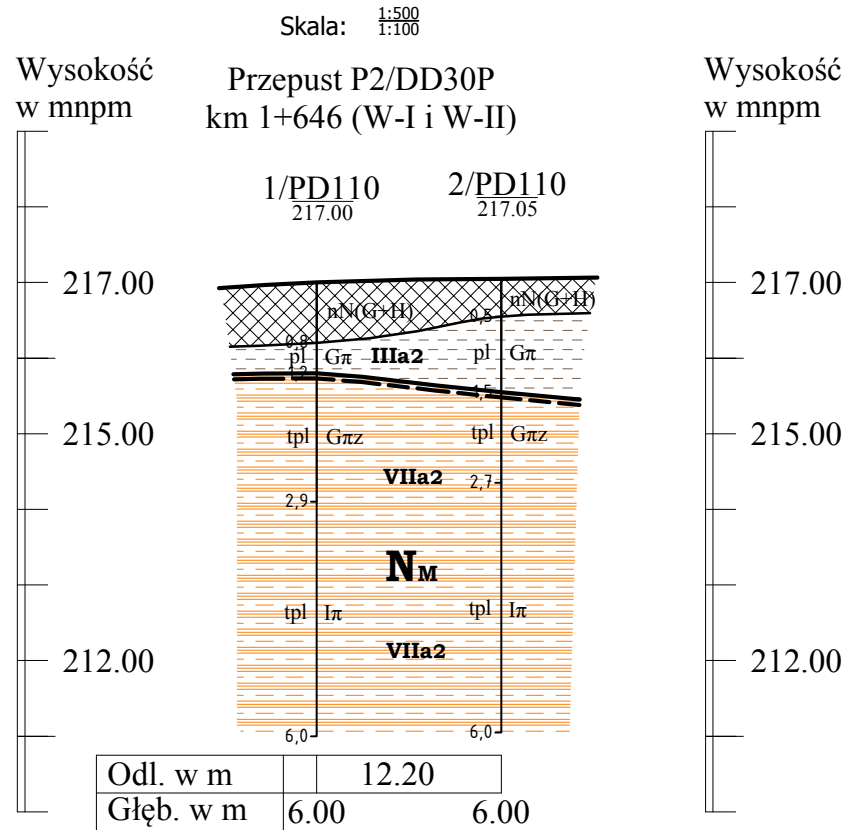
Opracowała: mgr inż. Agnieszka Biskup

**Budowa drogi ekspresowej S19
na odcinku Nisko (węzeł "Zapacz" z węzłem) -
węzeł Sokołów Małopolski Północ" (z węzłem)**

PRZEPUSTY DROGOWE

- w ciągu dróg dojazdowych, strona prawa S-19

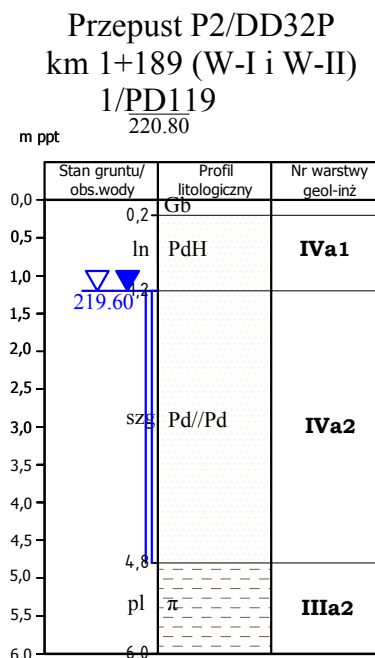
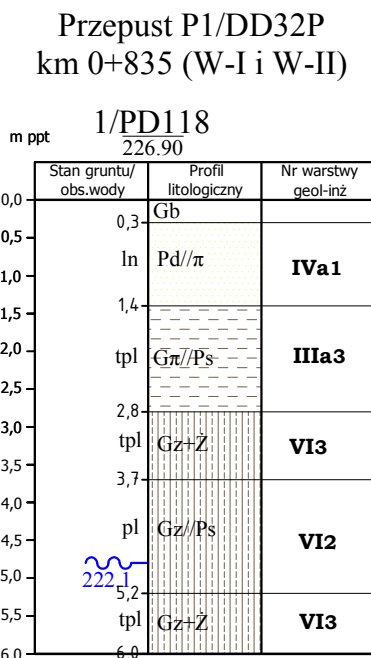
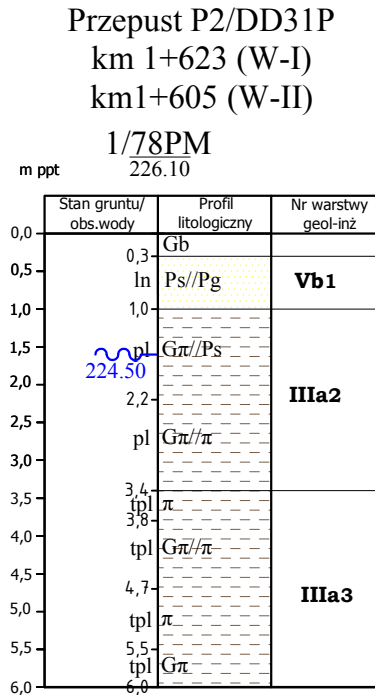
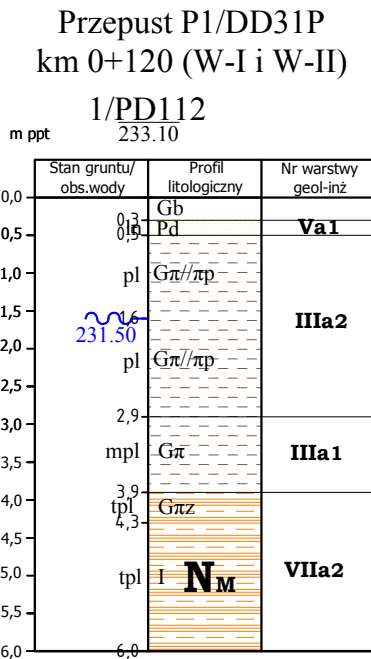
PRZEKROJE I PROFILE GEOLOGICZNO-INŻYNIERSKIE XXXVII-XXXVII



Budowa drogi ekspresowej S19
na odcinku Nisko (węzeł "Zapacz" z węzłem) -
węzeł Sokołów Małopolski Północ" (z węzłem)
PRZEPUSTY DROGOWE
- w ciągu dróg dojazdowych, strona prawa S-19

PRZEKROJE I PROFILE GEOLOGICZNO-INŻYNIERSKIE

Skala: 1:500
1:100


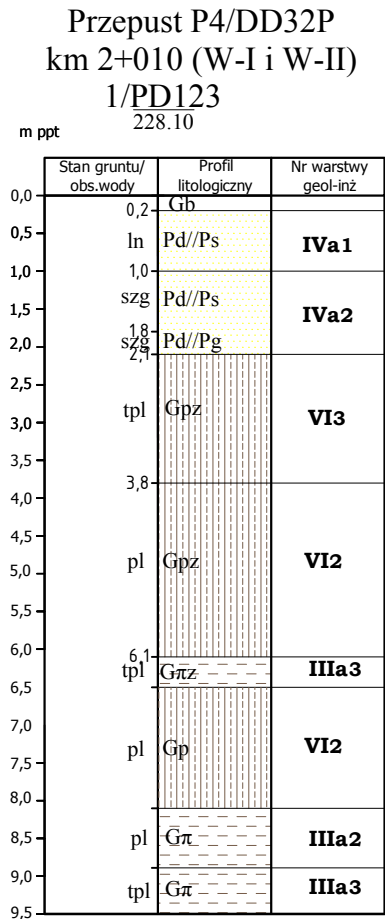
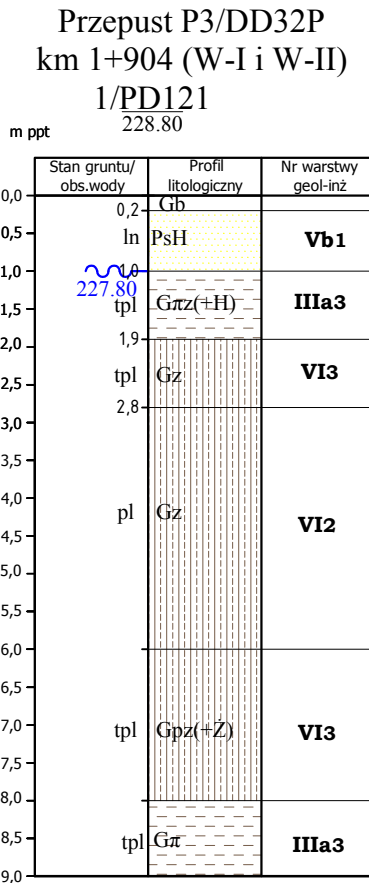


Opracowała: mgr inż. Agnieszka Biskup

Budowa drogi ekspresowej S19
na odcinku Nisko (węzeł "Zapacz" z węzłem) -
węzeł Sokołów Małopolski Północ" (z węzłem)
PRZEPUSTY DROGOWE
- w ciągu dróg dojazdowych, strona prawa S-19

PRZEKROJE I PROFILE GEOLOGICZNO-INŻYNIERSKIE

Skala: $\frac{1:500}{1:100}$



Opracowała: mgr inż. Agnieszka Biskup

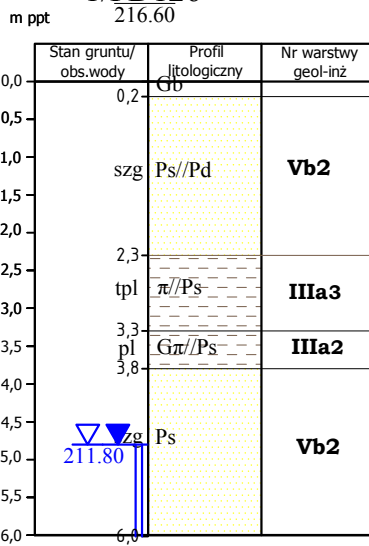
Budowa drogi ekspresowej S19
na odcinku Nisko (węzeł "Zapacz" z węzłem) -
węzeł Sokołów Małopolski Północ" (z węzłem)
PRZEPUSTY DROGOWE
- w ciągu dróg dojazdowych, strona prawa S-19

PRZEKROJE I PROFILE GEOLOGICZNO-INŻYNIERSKIE

Skala: 1:500
1:100

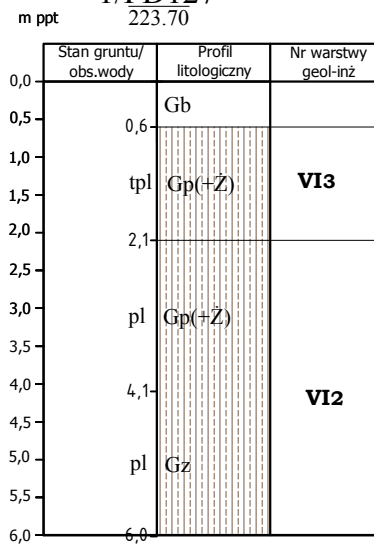
Przepust P1/DD34P
km 0+050 (W-I i W-II)

1/PD126
216.60



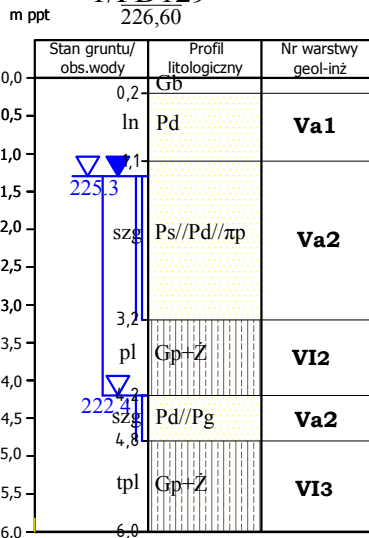
Przepust P2/DD34P
km 0+580 (W-I i W-II)

1/PD127
223.70



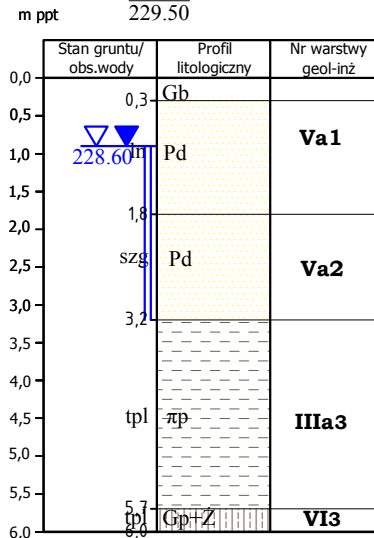
Przepust P3/DD34P
km 1+179 (W-I i W-II)

1/PD129
226.60



Przepust P1/DD35P
km 0+656 (W-I i W-II)

1/PD131
229.50



Opracowała: mgr inż. Agnieszka Biskup

Budowa drogi ekspresowej S19
na odcinku Nisko (węzeł "Zapacz" z węzłem) -
węzeł Sokołów Małopolski Północ" (z węzłem)
PRZEPUSTY DROGOWE
- w ciągu dróg dojazdowych, strona prawa S-19

PRZEKROJE I PROFILE GEOLOGICZNO-INŻYNIERSKIE

Skala: 1:500
1:100

XXXVIII- XXXVIII

Przepust P2/DD35P
km 1+125 (W-I)

